Anexă la Hotărârea Consiliului Judeţean Arad nr. 86 / 31.03.2021

Plan de amplasament si delimitare a imobilului cu propunere de dezlipire
Scara 1:2000

Anexa nr. 1.36

| Nr. cadastral | Suprafata masurata | Adresa imobilului | |
|---|---|---|---|
| 308507 | 50518 | DJ 682 | |
| Carte Funciara | 308507 | UAT | FANTANELE |

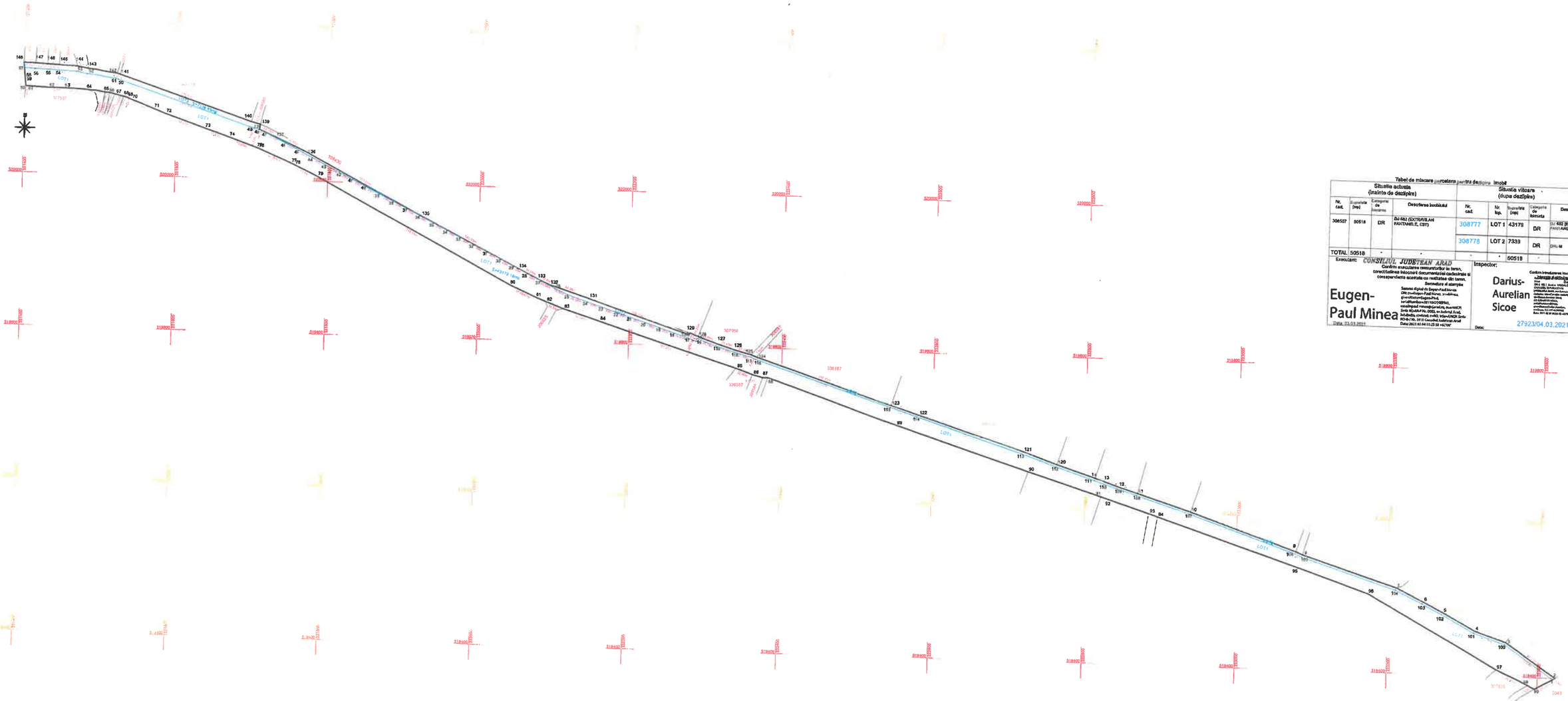

Tabel de mascare parcelare pentru dezlipire imobil

| Situatia actuala (inainte de dezlipire) | | | | Situatia viitoare (dupa dezlipire) | | | | |
|---|---|---|---|---|---|---|---|---|
| Nr. cad. | Suprafata (mp) | Categoria de folosinta | Descrierea imobilului | Nr. cad. | Nr. lot. | Suprafata (mp) | Categoria de folosinta | Descrierea imobilului |
| 308507 | 50518 | DR | DJ 682 (EXTRAVILAN FANTANELE, EST) | 308777 | LOT 1 | 43179 | DR | DJ 682 (EXTRAVILAN FANTANELE, EST) |
| | | | | 308778 | LOT 2 | 7339 | DR | DRUM |
| TOTAL | 50518 | " | " | | " | 50518 | " | " |

Executant: CONSILIUL JUDEȚEAN ARAD
Confirm executarea remasurătorilor în teren, corectitudinea măsurii documentației cadastrale și corespondența acesteia cu realitatea din teren.
Semnătura și ștampila
Semnat digital de Eugen-Paul Minea
DN: c=RO, st=Arad, l=Arad, street=Str. Calea Aurel Vlaicu nr. 81, o=CONSILIUL JUDEȚEAN ARAD, ou=Administrator Sistem, cn=Eugen-Paul Minea, sn=Minea, gn=Eugen-Paul, serialNumber=2011040200761, emailAddress=eugen.minea@geoarad.ro, title=INGINER, 2.5.4.97=VATRO-15994880, 1.3.6.1.4.1.311.20.2=RO, 1.3.6.1.4.1.311.60.2.3.3=RO
Data: 2021.03.04 10:25:10 +02'00'

Inspector: Darius-Aurelian Sicoe
Confirm introducerea imobilului în baza de date a Sistemului de evidență informatizată a imobilelor
Semnătura și ștampila
OFICIUL DE CADASTRU ȘI PUBLICITATE IMOBILIARĂ ARAD
Semnat digital de Darius-Aurelian Sicoe
DN: c=RO, st=Arad, l=Arad, street=Str. Calea Aurel Vlaicu nr. 81, o=OFICIUL DE CADASTRU ȘI PUBLICITATE IMOBILIARĂ ARAD, ou=Biroul Cadastru Imobiliar Rural, cn=Darius-Aurelian Sicoe, 2.5.4.97=VATRO-15994880, 1.3.6.1.4.1.311.20.2=RO, 1.3.6.1.4.1.311.60.2.3.3=RO
Data: 2021.03.04 09:25:43 +02'00'

Data: 27923/04.03.2021

Plan de amplasament si delimitare a imobilului

Anexa nr. 1.36

Scara 1:2000

| Nr. cadastral | Suprafata masurata | Adresa imobilului | |
|---|---|---|---|
| 308778 | 7339 | DRUM (EXTRAVILAN FANTANELE) | |
| Cartea Funciara | | UAT | FANTANELE |

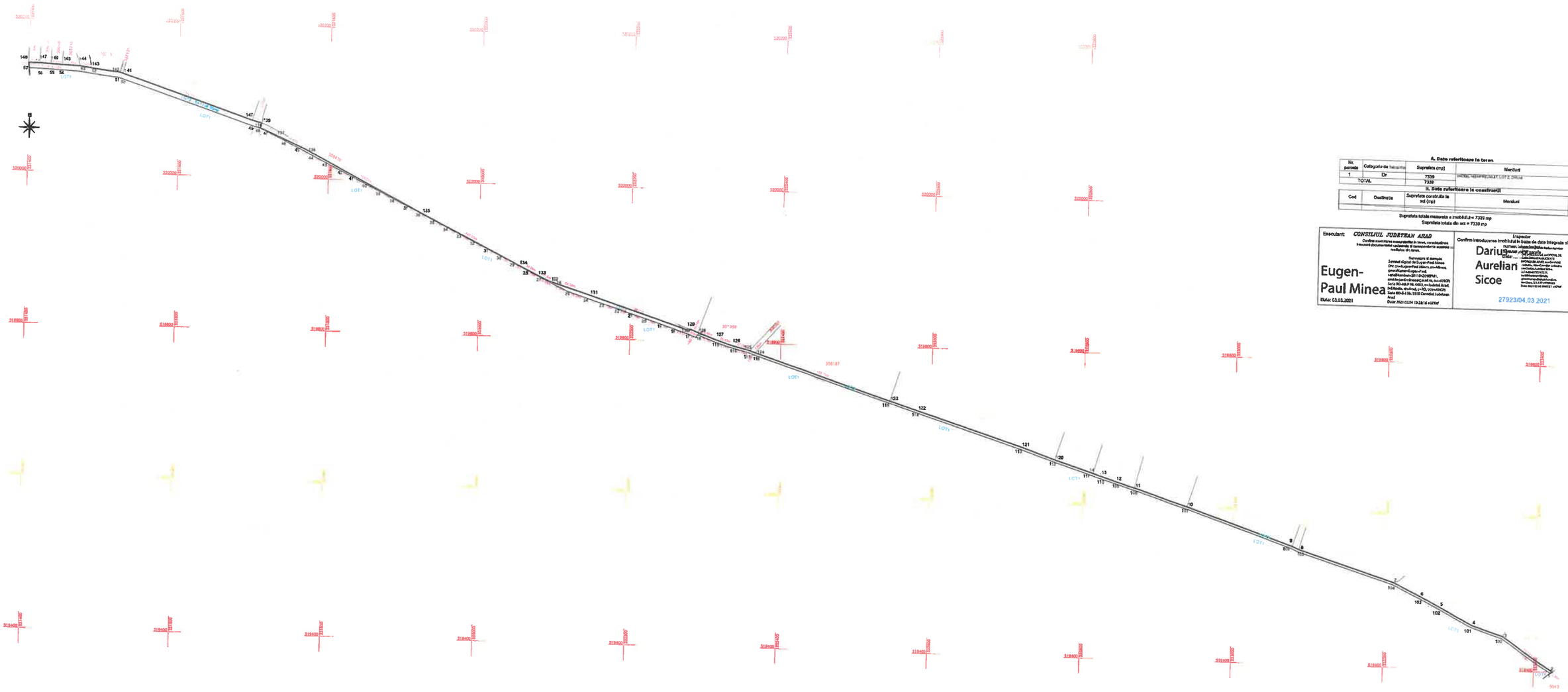

**A. Date referitoare la teren**

| Nr. parcela | Categoria de folosinta | Suprafata (mp) | Mentiuni |
|---|---|---|---|
| 1 | Dr | 7339 | [illegible] |
| TOTAL | | 7339 | |

**B. Date referitoare la constructii**

| Cod | Destinatia | Suprafata construita la sol (mp) | Mentiuni |
|---|---|---|---|
| | | | |

Suprafata totala masurata a imobilului = 7339 mp

Suprafata totala din act = 7339 mp

| Executant: | Inspector |
|---|---|
| CONSILIUL JUDETEAN ARAD<br>Certific executarea masuratorilor la teren, corectitudinea inscrierii documentelor cadastrale si concordanta acestora cu realitatea din teren.<br>Semnatura si ștampila<br>Semnat digital de Eugen-Paul Minea<br>DN: c=RO, o=Consiliul Judetean Arad, cn=Eugen-Paul Minea, givenName=Eugen-Paul, serialNumber=20150205PM1, emailAddress=eugen.minea@cjarad.ro, ou=4109 Serie RO-RA-P.IN-0003, o=Industrial Arad S.R.Mediu, st=Arad, c=RO, title=AMCPI<br>Date: 2021.03.04 10:28:16 +02'00'<br>Eugen-Paul Minea<br>Data: 03.03.2021 | Confirm introducerea imobilului in baza de date integrala si atribuirea numarului cadastral<br>Semnatura si ștampila<br>Semnat digital de Darius Aurelian Sicoe<br>DN: c=RO, o=OFICIUL DE CADASTRU SI PUBLICITATE IMOBILIARA ARAD, ou=Certificat calificat pentru persoane fizice, serialNumber=27AcB4d7f2D4E2A, givenName=Darius Aurelian, sn=Sicoe, cn=Darius Aurelian Sicoe<br>Date: 2021.03.04 08:09:11 +02'00'<br>Darius Aurelian Sicoe<br>27923/04.03.2021 |

Plan de amplasament si delimitare a imobilului

Anexa nr. 1.38

Scara 1:2000

| Nr. cadastral | Suprafata masurata | Adresa imobilului | |
|---|---|---|---|
| 308777 | 43179 | DJ 682 | |
| Carte Funciara | | UAT | FANTANELE |

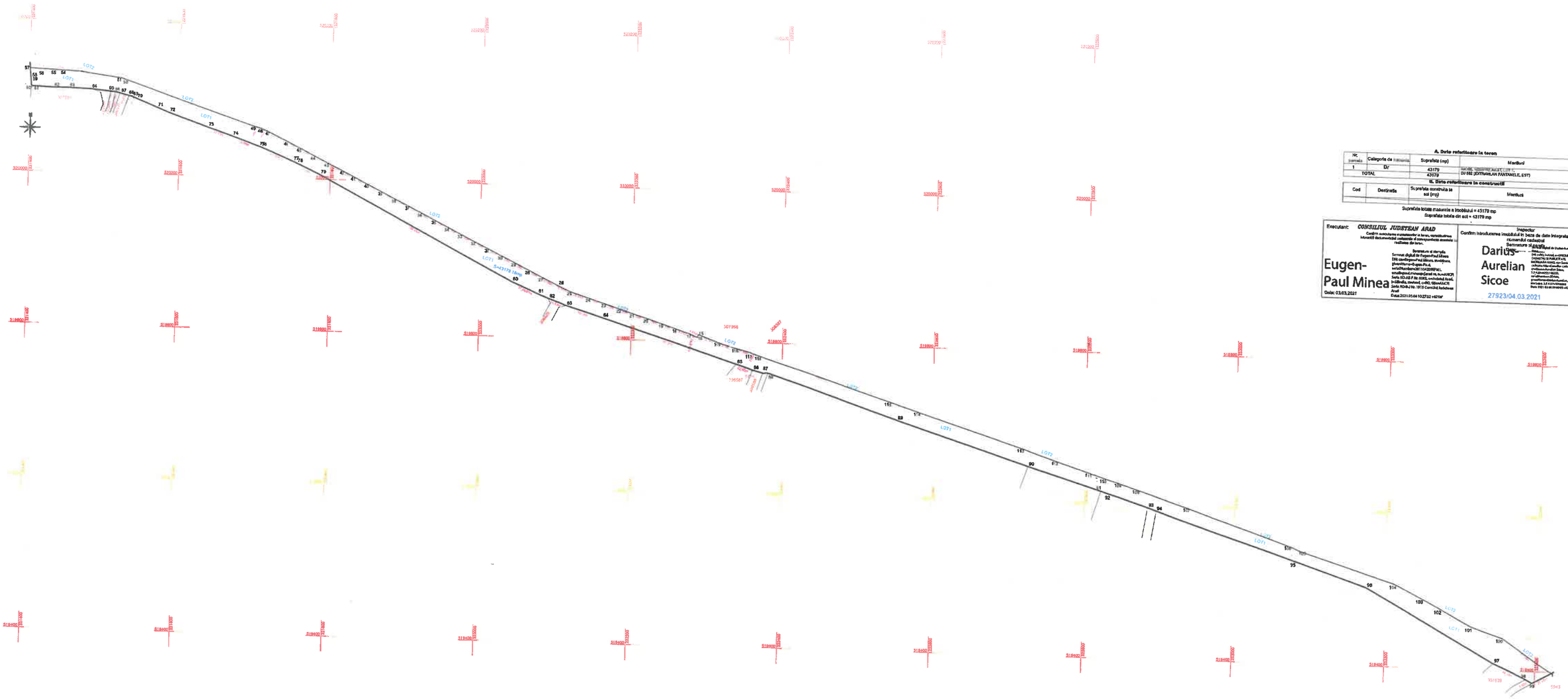


**A. Date referitoare la teren**

| Nr. parcela | Categoria de folosinta | Suprafata (mp) | Mentiuni |
|---|---|---|---|
| 1 | Dr | 43179 | [illegible] |
| TOTAL | | 43179 | DJ 682 (EXTRAVILAN FANTANELE, EST) |

**B. Date referitoare la construcții**

| Cod | Destinatia | Suprafata construita la sol (mp) | Mentiuni |
|---|---|---|---|
| | | | |

Suprafata totala masurata a imobilului = 43179 mp
Suprafata totala din act = 43179 mp

| Executant: | Inspector |
|---|---|
| CONSILIUL JUDETEAN ARAD<br>Certificat autenticitate prelucrare pe hârtie, versiunea electronică documentului conținând o prezentare grafică a realității de teren<br>Semnatura si ștampila<br>Semnat digital de Eugen-Paul Minea<br>DN: c=RO, serialNumber=TINRO-4900224, givenName=Eugen-Paul, sn=Minea, cn=Eugen-Paul Minea, emailAddress=eugen@arad.ro, o=AJFCP Serie ED AGF Nr 0001, ou=Consiliul Arad, l=Sibiu, street, c=RO, title=AJCTI Serie RO-RA Nr. 1010 Consiliul Județean Arad<br>Data: 2021.03.04 10:27:31 +02'00'<br>Eugen-Paul Minea<br>Data: 03.03.2021 | Confirm introducerea imobilului în baza de date integrata si atribuirea numarului cadastral<br>Semnatura si ștampila<br>Semnat digital de Dorian-Aurelian Sicoe<br>DN: c=RO, serialNumber=PNOSE-RF-[illegible], givenName=Dorian-Aurelian, sn=Sicoe, cn=Dorian-Aurelian Sicoe, emailAddress=dorian.sicoe@[illegible], o=Oficiul de Cadastru, Geodezie, Fotogrametrie și Cartografie, ou=Biroul Metodologie de Cadastru, l=Bucureștii Noi, street, c=RO<br>Data: 2021.03.05 09:09:05 +02'00'<br>Darius Aurelian Sicoe<br>27923/04.03.2021 |